



Szentlőrinci Közös Önkormányzati Hivatal

Kérelem és műszaki dokumentáció a 2018. január 1. előtt létesített kutak fennmaradási engedélyezéséhez

1. Kérelmező:

Neve: _____

Állandó lakhelye: _____

Anyja neve: _____

Születési helye, ideje: _____

Telefonszáma: _____

2. A kút helye:

Irányítószám: _____

Település: _____

Utca, házszám: _____

Helyrajzi szám: _____

Koordináták

(földrajzi vagy EOY): X= _____

Y= _____

Z= _____

Terepszint (mBf) _____

3. A vízhasználat célja:

1.) háztartási vízigény

2.) házi ivóvízigény

4. Ivóvízcélú felhasználás esetén a 147/2010. (IV.29.) Korm. rendelet szerinti vízminőség-vizsgálat eredménye:

5 A kút műszaki adatai:

6.1 Talpmélység (terepszint alatt): _____ (m)

Nyugalmi vízszint (terepszint alatt): _____ (m)

5.2 Csak fúrt kút esetében:

5.2.1 Iránycső: átmérője _____ (mm/mm)

rakathossz _____ (m-m)

anyaga (PVC, acél) _____

5.2.2 Csővezet: átmérője _____ (mm/mm)

rakathossz _____ (m-m)

anyaga (PVC, acél) _____

5.2.3 Szűrőzött szakasz: átmérője _____ (mm/mm)

mélységköze _____ (m-m)

kialakítása, típusa _____

5.2.4 Csak ásott kút esetében:

Szentlőrinci Közös Önkormányzati Hivatal
7940 Szentlőrinc, Templom tér 8.



+36-73 570-000



+36-73 371-001



titkarsag@szentlorinc.hu Honlap: www.szentlorinc.hu



Szentlőrinci Közös Önkormányzati Hivatal

Kútfalazat: anyaga _____
átmérője _____ (mm/mm)
helye _____ (m-m)
vízbeáramlás helye _____ (m-m)
nyitott kúttalp, _____
nyitott falazat helye _____ (m-m)

5.3 A kút-felső rész kialakítása: (fúrt kút esetében)

a) akna b) kútház c) kútszekrény d) kútsapka

5.4 A kút lezárása ásott kút esetében:

fedlap: _____
anyaga: _____

5.5 A vízkitermelés módja:

a) kézi b) gépi

5.6 A használat során keletkező szennyvíz elvezetése:

5.7 Fényképfelvétel a kútról és környezetéről mellékelve:

1.) igen 2.) nem

6. Nyilatkozat:

A közölt adatok a valóságnak megfelelnek, a kút úgy került kialakításra, hogy abban a felszínről szennyeződés vagy csapadékvíz nem kerülhet. Alulírott építető/tulajdonos kérem a fent megjelölt ingatlanon 2018. január 1. napja előtt létesített talajvízkútra vonatkozóan a fennmaradási engedélyezési eljárás lefolytatását.

_____, _____ év _____ hó _____ nap

Kérelmező
/ha nem azonos a tulajdonossal/

tulajdonos aláírása



Szentlőrinci Közös Önkormányzati Hivatal

Kérelemhez mellékelni kell:

- Ivóvízcélú felhasználás esetén a vizek hasznosítását, védelmét és kártételeinek elhárítását szolgáló tevékenységekre és létesítményekre vonatkozó általános szabályokról szóló 147/2010. (IV. 29.) Korm. rendelet szerinti vízminőség-vizsgálat eredményét igazoló dokumentum.
- Adatlap
- Helyszínrajz
- Fényképfelvétel a kútról és környezetéről.

Továbbá fűrt kút esetében:

- A felszín alatti vízkészletekbe történő beavatkozás és a vízkútfúrás szakmai követelményeiről szóló 101/2007. (XII. 23.) KvVM rendelet 13. § (2) bekezdésének való megfelelés igazolása.

(A felszín alatti vízkészletekbe történő beavatkozás és a vízkútfúrás szakmai követelményeiről szóló 101/2007. (XII. 23.) KvVM rendelet 13. § (2) bekezdése: Kút kivitelezését - beleértve annak felújítását, javítását és megszüntetését is - az végezheti, aki a) az Országos Képzési Jegyzék szerint vízkútfúró szakképesítést szerzett, vagy olyan szakirányú középfokú végzettséggel rendelkezik, amelyhez tartozó tantárgyi képzés és vizsga a kút kivitelezésének elméleti és gyakorlati szinten történő elsajátítását igazolja, vagy szakirányú felsőfokú végzettséggel rendelkezik és kút-kivitelezési jogosultsággal rendelkező személy az elsajátított kút-kivitelezési gyakorlatot számára igazolja, valamint b) a vízkutatási és vízfeltárási célból végzett fúrási, kútépítési, kúttisztítási, kútfelújítási, kútjavítási berendezésre vonatkozóan a bányafelügyelet által kiadott, a bányafelügyelet műszaki-biztonsági előírásainak való megfelelést tanúsító igazolásával, vagy a gépek biztonsági követelményeiről és megfelelőségének tanúsításáról szóló miniszteri rendelet szerinti EK megfelelőségi nyilatkozattal rendelkezik.”)

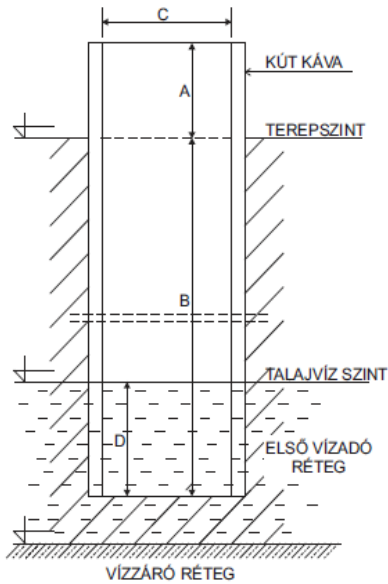


Szentlőrinci Közös Önkormányzati Hivatal

ADATLAP

Vízjogi üzemeltetési és fennmaradási engedélyhez

Ásott kút



A: KÁVA MAGASSÁG

..... M

B: KÚT MÉLYSÉG

..... M

C: KÚT ÁTMÉRŐ

..... M

D: VÍZOSZLOP
MAGASSÁG:

..... M

Név:		Cím:	
Hrsz.:		Tel.:	
Kútásás időpontja*:		Kútásó neve*:	
Tulajdonos aláírása		Kútásó aláírása*	
Helyszíni szemlét végző neve:			
Megjegyzés:		Időpont:	





Szentlőrinci Közös Önkormányzati Hivatal

Szemlét végző aláírása	
------------------------	--

*ha ismert

Szentlőrinci Közös Önkormányzati Hivatal
7940 Szentlőrinc, Templom tér 8.



+36-73 570-000



+36-73 371-001



titkarsag@szentlorinc.hu Honlap: www.szentlorinc.hu

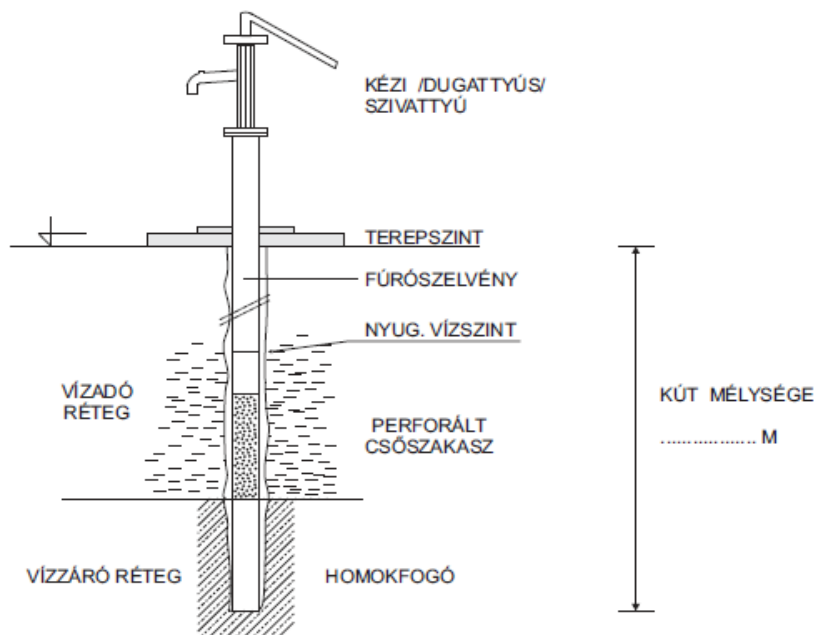


Szentlőrinci Közös Önkormányzati Hivatal

ADATLAP

Vízjogi üzemeltetési és fennmaradási engedélyhez

Fúrt kút



Név:		Cím:	
Hrsz.:		Tel.:	
Kútfúrás időpontja*:		Kútfúró neve*:	
Tulajdonos aláírása		Kútfúró aláírása*	
Helyszíni szemlét végző neve:			
Megjegyzés:		Időpont:	
Szemlét végző aláírása			





Szentlőrinci Közös Önkormányzati Hivatal

*ha ismert

Szentlőrinci Közös Önkormányzati Hivatal
7940 Szentlőrinc, Templom tér 8.



+36-73 570-000



+36-73 371-001






titkarsag@szentlorinc.hu Honlap: www.szentlorinc.hu



Szentlőrinci Közös Önkormányzati Hivatal

Szentlőrinci Közös Önkormányzati Hivatal
7940 Szentlőrinc, Templom tér 8.

 +36-73 570-000  +36-73 371-001  titkarsag@szentlorinc.hu Honlap: www.szentlorinc.hu